

CONTENIDO

| | |
|---|----|
| I.- Carta Presentación_____ | 1. |
| II. Metodología, Entregables y Etapas de Seguimiento_____ | 2 |
| III.-5 Ejes Rectores de Desarrollo_____ | 3 |
| IV.- Líneas de acción y tareas específicas en resumen_____ | 4 |
| V.-Líneas de acción Totales y 5 Ejes Rectores 2018_____ | 9 |
| VI.- Características Relevantes del Municipio de Janos_____ | 11 |

Janos, Chih.; 10 de Febrero de 2018

A QUIEN CORRESPONDA;

Me dirijo a usted con la satisfacción que da el trabajo cumplido a cabalidad, refiriéndome particularmente al encargo que a bien tuvo hacerme respecto a concretar un documento que muestre la **PLATAFORMA ELECTORAL 2018-2021**.

ATENTAMENTE:

Ing. Victor Eugenio Lopez Macdonald.

METODOLOGÍA, ENTREGABLES Y ETAPAS DE SEGUIMIENTO

Solo para poner en contexto, mencionaremos en resumen la Metodología, Etapas de seguimiento, entregables y Desarrollo de la actividad para la elaboración del presente documento.

Vale la pena destacar que todo se hizo mediante un ejercicio de tormenta de ideas, en cuyo caso partimos de un “Abanico General de áreas de Oportunidad” o problemáticas generales mismo que nos llevo a la definición de nuestros **5 Ejes Rectores de Desarrollo**.

| Etapa | Definición | Desarrollo de la Actividad |
|--------------|--------------------------------|--|
| Primera | 5 Ejes Rectores | Se hace Mesa de Trabajo donde se analizan las diferentes problemáticas y necesidades del municipio, acomodándose de manera ordenada en 5 Ejes Rectores. |
| Segunda | Líneas de Trabajo | Se ordenan las diferentes problemáticas y se definen “Líneas de Trabajo” mismas que encajan en cada uno de los 5 Ejes Rectores. (Nota 1) |
| Tercera | Priorizar Líneas De Trabajo | Dada la cantidad de líneas de trabajo y sin ánimo. De perder enfoque, hubo necesidad de priorizar debiendo destacar solo 5 en promedio para cada uno de los ejes rectores. |
| Cuarta | Definir Tareas Específicas | Una vez definidas las 5 Líneas de Trabajo. Procedimos a plantearnos Las Tareas Específicas que sean alternativa de solución al particular. (Nota 2) |

Nota 1. Consideramos Importante dejar testimonio de Todas y cada una de las Líneas de Trabajo, estas se presentan al final de este documento bajo el título de LÍNEAS DE TRABAJO PARA 5 EJES RECTORES en la pag.

Nota 2. El resumen del trabajo, es decir las Líneas de trabajo y tareas específicas seleccionadas se presenta en las paginas iniciales de este documento titulado como **RESUMEN DE LAS LINEAS DE ACCION Y TAREAS ESPECÍFICAS**.

5 EJES RECTORES DE DESARROLLO:

Sin duda, el municipio de Janos plantea retos que merecen atención inmediata, vivimos en una sociedad que si bien es cierto cuenta con una gran cantidad de riquezas naturales, históricas, culturales, actividad agrícola y ganadera, una posición estratégica al noroeste del estado y colindancias al norte con el país mas poderoso del mundo como es los Estados Unidos de Norteamérica, también debemos aceptar que tenemos rezagos educativos, falta de empleo, carencias sociales, familias y grupos de jornaleros migrantes en condiciones de vulnerabilidad, infraestructura de agua potable, vivienda digna, temas de seguridad que nos han golpeado al igual que en todo el país, etc., etc.

Motivo por el cual, hoy mas que nunca, Janos debe contar con un **PLAN ESTRATEGICO DE DESARROLLO** que lo guie y de rumbo en cuyo objetivo final se visualice crear las condiciones para que todos los que habitamos este municipio y quienes vengan de fuera, puedan convivir y desarrollarse de manera digna y en condiciones de prosperidad para todos, en resumen, sentirnos seguros, felices y orgullosos del lugar que habitamos.

Hemos seleccionado **Cinco Ejes Rectores para el desarrollo del municipio de Janos** cuyo *Elemental Objetivo es que con una buena planeación, apoyo y trabajo decidido de todos, podamos resolver las necesidades de mayor apremio en cada uno de los rubros que los mismos Ejes Rectores tocan*; estos son:

1. 1er. Eje Rector: **Desarrollo Social, Educación y Salud.**
2. 2do. Eje Rector: **Seguridad Pública y Protección Civil.**
3. 3er. Eje Rector: **Desarrollo Urbano.**
4. 4to. Eje Rector: **Desarrollo Económico y Empleo.**
5. 5to. Eje Rector: **Gobierno de Resultados.**

A continuación, detallaremos cada uno de ellos, asignaremos líneas de trabajo y acciones muy específicas que concluirán en el desarrollo de proyectos debidamente documentados mismos que serán de aplicación inmediata desde el primer día de labores de la próxima Administración Municipal 2018-2021.

LINEAS DE ACCION Y TAREAS ESPECÍFICAS EN RESUMEN

Plataforma Electoral

Municipio de Janos

Acción y tareas específicas en Resumen:

| 1er Eje Rector: Desarrollo Social | |
|---------------------------------------|---|
| LÍNEAS DE TRABAJO | TAREAS ESPECÍFICAS |
| Comunicación con la ciudadanía | A) Hacer reuniones en las comunidades (presidente y secretarios) |
| | B) Hacer trabajo social |
| | C) Recibir Solicitudes de las necesidades |
| | E) Creación de módulos de atención a la ciudadanía en todas las comunidades del municipio |
| LÍNEAS DE TRABAJO | TAREAS ESPECÍFICAS |
| Salud para todos | A) Gestionar y aplicar los programas estatales y federales |
| | B) Hacer Campañas de salud preventiva a enfermedades generales |
| | C) Difundir los servicios médicos específicos con los que cuentan los diferentes |
| | D) Tener personal capacitado de acuerdo a su especialidad |
| | E) Contar con medicamento suficiente en cada unidad de salud |
| LÍNEAS DE TRABAJO | TAREAS ESPECÍFICAS |
| Atención a adultos mayores | A) Levantar un censo, ubicarlos y definir prioridades particulares |
| | B) Gestionar empleo específico para adultos mayores |
| | C) Atención medica personalizada y a domicilio al adulto mayor |
| LÍNEAS DE TRABAJO | TAREAS ESPECÍFICAS |
| Fam. En condiciones de vulnerabilidad | A) Aplicar los apoyos de gobierno y monitorearlos mediante la creación de un comité de vigilancia |
| | B) Empleos para cabezas de familia |
| | C) Cultura general de higiene |
| | D) Garantizar que lleguen los apoyos de gobierno completos |
| LÍNEAS DE TRABAJO | TAREAS ESPECÍFICAS |
| Educación para todos | A) Canalizar a los estudiantes de acuerdo a su nivel educativo, cuidando los tiempos para acceder a la educación abierta |
| | B) Otorgar becas a través de estudios socioeconómicos y aprovechamiento escolar |
| | C) Gestionar la extensión de campus universitarios |
| | D) Difundir carreras universitarias que se ofrecen en forma virtual |
| | E) Apoyo en general a las escuelas de todos los niveles con infraestructura tecnología (computadoras, pantallas, cañones etc) |
| | F) Transporte escolar |
| | G) Abrir escuelas técnicas de artes y oficios |
| | H) Fomentar el deporte y activación física en escuelas |

| 2 do. Eje Rector: SEGURIDAD PUBLICA Y PROTECCIÓN CIVIL | |
|--|--|
| LÍNEAS DE TRABAJO | TAREAS ESPECÍFICAS |
| mejorar las condiciones económicas de policía y sus familias | A) Seguro de vida |
| | B) Seguro de gastos médicos mayores |
| | C) Hacer estudio de sueldo y compensaciones al policía |
| LÍNEAS DE TRABAJO | TAREAS ESPECÍFICAS |
| Mantenimiento a la infraestructura policiaca | A) Patrullas en buenas condiciones mecánicas. |
| | B) Fortalecer el departamento de mantenimiento a unidades móviles |
| | C) aplicación de los exámenes previos a su contratación |
| LÍNEAS DE TRABAJO | TAREAS ESPECÍFICAS |
| Selección Profesional del gendarme | A) capacitación técnica al gendarmería |
| | B) mejorar el nivel de educación formal del gendarme |
| | C) aplicación de los exámenes previos a su contratación |
| LÍNEAS DE TRABAJO | TAREAS ESPECÍFICAS |
| Sistema de comunicación intermunicipal vía electrónica | A) Hacer llegar la señal a las comunidades que no lo tengan para acceder vía internet |
| LÍNEAS DE TRABAJO | TAREAS ESPECÍFICAS |
| Equipo personal del gendarme | A) Equipo moderno y en buenas condiciones que cumpla con las regulaciones vigentes |
| | B) Dotar de uniformes suficientes al gendarme |
| LÍNEAS DE TRABAJO | TAREAS ESPECÍFICAS |
| Fortalecer la comunicación, cooperación y coordinación entre agentes policiales de diferentes niveles (federales, preventivos, etc.) | A) Hacer reuniones de acercamiento, encuentros y estrategias en conjunto. |

| 3 er. Eje Rector: DESARROLLO URBANO | |
|--|---|
| LÍNEAS DE TRABAJO | TAREAS ESPECÍFICAS |
| Reubicación del relleno sanitario | A) Hacer la gestión con el ejido para la consecución del terreno adecuado mediante un estudio profesional |
| | B) Establecer centro de acopio y separación de la basura |
| | C) Hacer fosa o crematorio de animales muertos |
| | D) Evitar la quema de la basura en relleno sanitario |
| Alumbrado publico | A) Fortalecer mediante de programas eficientes de mantenimiento |
| | B) Incrementar las calles con alumbrado publico |
| | C) Mejorar el sistema de alumbrado mediante el uso de tecnologías modernas Leds y celdas fotovoltaicas |
| | D) Hacer extensión el estudio e instalación de circuitos para las comunidades que no cuenten con alumbrado publico |
| Agua potable | A) Incrementar la red domiciliaria |
| | B) Hacer programas de concientización del uso del agua |
| Plan de desarrollo urbano | A) Elaborar un plan rector de crecimiento de la ciudad |
| Numerología de domicilios y nomenclatura de calles | A) Elaboración de un plan de estudio y ejecución del mismo |
| | B) Hacer la gestión necesaria |
| | C) Buscar patrocinadores para las placas de nomenclatura |
| | D) Hacer comisiones de gestión |

| 4 to. Eje Rector: DESARROLLO ECONÓMICO Y EMPLEO | |
|---|---|
| LÍNEAS DE TRABAJO | TAREAS ESPECÍFICAS |
| Definir y ampliar fondo legal de Janos para ampliar y atraer inversionistas | A) Hacer un plan maestro de crecimiento y de ser necesario zonificar (parques industriales, zonas comerciales, residencial y reserva territorial del crecimiento) para dar libertad y movilidad a la administración pública en turno |
| | B) Hacer la gestión necesaria entre los diferentes actores (coret, ejido, autoridad municipal, gobierno estatal) |
| Apoyos al campo (agricultura) | A) Mejorar sistemas de tecnificación del riesgo buscando el uso eficiente y conservación del agua |
| | B) Instalar oficinas de gestión y difusión de apoyos al campo de los diferentes niveles de gobierno |
| | C) Establecer centro de acopio para la recepción y comercialización de diferentes productos primarios regionales |
| | D) Hacer estudio técnico y estrategia de gestión tendiente a resolver la problemática de adeudos de usuarios con CFE |
| Apoyo a microempresas para fortalecimiento de la economía familiar | A) Atraer empresas que den empleo a los adultos mayores |
| | B) Atraer y difundir programas de diferentes niveles de gobierno de apoyo a la micro empresa |
| | C) Localizar empresas (nacionales internacionales) que ofrezcan empleo domiciliario a las familias |
| Crear comité para promoción y desarrollo económico de Janos | A) Hacer análisis profesional FODA del municipio y su promoción |
| | B) Participar en expos nacionales e internacionales para la promoción del municipio |
| | C) Crear ofertas de promoción que atraiga la inversión |
| | D) Analizar nuestras condiciones y localizar productos en el mercado internacional, para producir, dar valor agregado y maquilar, etc. |
| Atraer y apoyar empresas de turismo | A) Crear oferta turística del municipio |
| | B) Definir iconos turísticos de Janos y en base a ello, canalizar apoyos para su crecimiento y promoción. (Apaches, perritos de la pradera, lobos, praderas, templos y lugares históricos, búfalos, etc.) |
| | C) Mejorar la infraestructura de servicios |
| | D) Definir el tipo de turismo por atraer |

| 5 to. Eje Rector: GOBIERNO DE RESULTADOS | |
|--|--|
| LÍNEAS DE TRABAJO | TAREAS ESPECÍFICAS |
| Fomentar la cultura de comunicación entre gobierno y ciudadanos. | A) Agendar reuniones con los ciudadanos en la cabecera y sus comunidades principales. |
| | B) Instalar pantalla en presidencia municipal que muestre los trabajos de mayor relevancia realizados |
| | C) Elaboración de página Web interactiva que muestre los trabajos realizados por la administración, planes futuros etc. y que permita recibir los comentarios de quienes se interesen por el desarrollo del municipio |
| | D) Usar los medios de comunicación masiva para estar en contacto con la sociedad de Janos (radio, prensa escrita y televisión) definiendo días y horarios para el dialogo. |
| Apoyo a microempresas para fortalecimiento de la economía familiar | A) Atraer empresas que den empleo a los adultos mayores |
| | B) Atraer y difundir programas de diferentes niveles de gobierno de apoyo a la micro empresa |
| | C) Localizar empresas (nacionales internacionales) que ofrezcan empleo domiciliario a las familias |
| Rendición de cuentas | A) Utilizando los medios anteriormente descritos informar de la situación financiera que guarda el municipio con periodicidad mensual |
| | B) Poner al alcance de todos la información detallada sobre cada peso que se ejerce en el ejercicio de la administración pública y los resultados obtenidos |

LÍNEAS DE ACCIONES TOTALES Y 5 EJES RECTORES

| 1er. Eje Rector: DESARROLLO SOCIAL |
|---|
| Líneas de Trabajo 5 |
| LÍNEAS DE TRABAJO |
| COMUNICACIÓN CON LA CIUDADANIA |
| SALUD PARA TODOS |
| ATENCION A ADULTOS MAYORES |
| FAM. EN CONDICIONES DE VULNERABILIDAD |
| EDUCACION PARA TODOS |

| 2do. Eje Rector: SEGURIDAD PÚBLICA Y PROTECCIÓN CIVIL |
|--|
| Líneas de Trabajo 6 |
| LÍNEAS DE TRABAJO |
| MEJORAR LAS CONDICIONES ECONOMICAS DE POLICIA Y SUS FAMILIAS |
| MANTENIMIENTO A LA INFRAESTRUCTURA POLICIACA. |
| SELECCIÓN PROFESIONAL DEL GENDARME. |
| SISTEMA DE COMUNICACION INTERMUNICIPAL VIA ELECTRONICA. |
| EQUIPO PERSONAL DEL GENDARME. |
| FORTALECER LA COMUNICACIÓN, COPERACION Y CORDINACIÓN ENTRE AGENTES POLICIALES DE DIFERENTES NIVELES (FEDERALES, PREVENTIVOS, ETC.). |

| |
|--|
| 3er. Eje Rector: DESARROLLO URBANO |
| Líneas de Trabajo 5 |
| LÍNEAS DE TRABAJO |
| REUBICACIÓN DEL RELLENO SANITARIO. |
| ALUMBRADO PÚBLICO |
| AGUA POTABLE |
| PLAN DE DESARROLLO URBANO |
| NUMEROLOGIA DE DOMICILIOS Y NOMENCLATURA DE CALLES ESPECIALMENTE EN LA CABECERA MUNICIPAL. |

| |
|---|
| 4to. Eje Rector: DESARROLLO ECONOMICO Y EMPLEO |
| Líneas de Trabajo 5 |
| LÍNEAS DE TRABAJO |
| DEFINIR y AMPLIAR FUNDO LEGAL DE JANOS + 17 PARA AMPLIAR Y ATRAER INVERSIONISTAS. |
| APOYOS AL CAMPO AGRICULTURA |
| APOYO A MICRO EMPRESAS PARA FORTALECIMIENTO DE LA ECONOMÍA FAMILIAR. |
| CREAR COMITÉ PARA PROMOCIÓN Y DESARROLLO ECONOMICO DE JANOS. |
| ATRAER Y APOYAR EMPRESAS DE TURISMO. |

| |
|--|
| 5to. Eje Rector: GOBIERNO DE RESULTADOS |
| Líneas de Trabajo 2 |
| LÍNEAS DE TRABAJO |
| FOMENTAR LA CULTURA DE COMUNICACIÓN ENTRE GOBIERNO Y CIUDADANOS. |
| RENDICION DE CUENTAS |

CARACTERÍSTICAS RELEVANTES DEL MPIO. DE JANOS, CHIH.

Características Relevantes del Municipio Janos, Chih.

Janos uno de los 67 municipios del Estado de Chihuahua y de los mas grandes en extensión territorial.

Desde sus inicios como municipio, Janos a sido una puerta importante para el turismo ya que es un punto importante entre los estados del sur con los del noroeste del país, además de estar conectado directamente con los Estados Unidos Americanos por el importante paso fronterizo denominado "EL BERRENDO". Janos tiene sitios arqueológicos, culturales y naturales.

Planea su desarrollo de un proyecto de gran magnitud de oportunidades económicas, sociales y políticas.

Localización

Se localiza en las coordenadas: latitud norte 39°53' y longitud oeste 108°44' a una altitud de 1,380 metros sobre el nivel del mar. Colinda al norte con Nuevo México, EUA., al este con Ascensión, al sur con Casas Grandes y al oeste con Sonora.

La cabecera municipal se encuentra a 413 kilómetros, aproximadamente, de la capital del estado.

Extensión

El municipio de Janos tiene una superficie de 6,930.50 kilómetros, lo cual representa el 2.80% de la extensión territorial estatal.

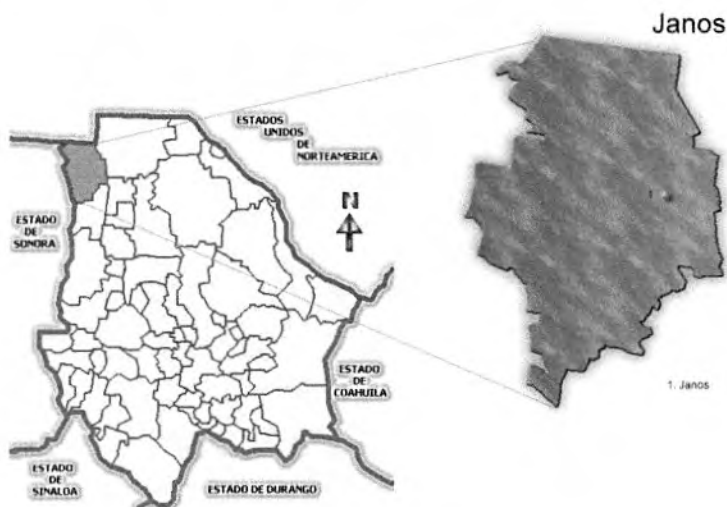


Fig. 1 Mpio. Janos

Orografía

Su territorio está comprendido entre las altiplanicies de la parte septentrional del estado y la cordillera de la Sierra Madre Occidental; la primera parte está formada por extensas llanuras de tipo estepario, entre las que se encuentran las serranías de Janos, Guadalupe, Peña Blanca, La Boquilla y Hachita Hueca en el límite con Sonora; la del Perro en el límite con Nuevo México; Ojo Hediondo entre Janos y Casas Grandes y otras más.

Hidrografía


El río de Casas Grandes penetra de Nuevo Casas Grandes, siguiendo su curso al norte, pasando a Ascensión; se le une al río de Janos y los arroyos de Carretas y Los Alisos. Los arroyos del Oso y del Cañón de Guadalupe van a descargar sus aguas al río Bavispe.

Clima

Es árido extremo, con una temperatura máxima de 44° C y una mínima de -18° C; tiene un promedio anual de 54 días-lluvia, con una humedad relativa del 45% y una precipitación pluvial media anual de 297.2 milímetros. El viento dominante es del sudoeste.

Escudo

El nombre del municipio aparece en la parte central del margen o bordura superior, e inmediatamente bajo él la palabra Chihuahua, mismo que lleva a su izquierda la clave 08 que es la del estado y a su derecha la clave 35 que es la del municipio.



GOBIERNO**Principales Localidades**

Los principales núcleos de población son Janos, cabecera municipal; las Secciones Municipales de Monteverde, Pancho Villa, Casa Janos, Fernández Leal, Tres Álamos, San Pedro, Tierras Prietas, Ojo Frio, Altamirano, Comunidades Menonitas- Las Virginios, Buenos Aires, El Cuervo, Buena Vista, El Berrendo .

| Cabecera municipal | Población total | Distancia a la cabecera municipal |
|---------------------------|------------------------|--|
| Janos | 2,738 | |
| Localidades | | |
| Monteverde | 1087 | 60 kilómetros |
| Pancho Villa | 812 | 50 kilómetros |
| Casa Janos | 399 | 30 kilómetros |
| Altamirano | 255 | 80 kilómetros |

Caracterización del Ayuntamiento

- Presidente Municipal
- Síndico Municipal
- 5 Regidores de mayoría relativa
- 2 Regidores de representación proporcional

Medios de Comunicación

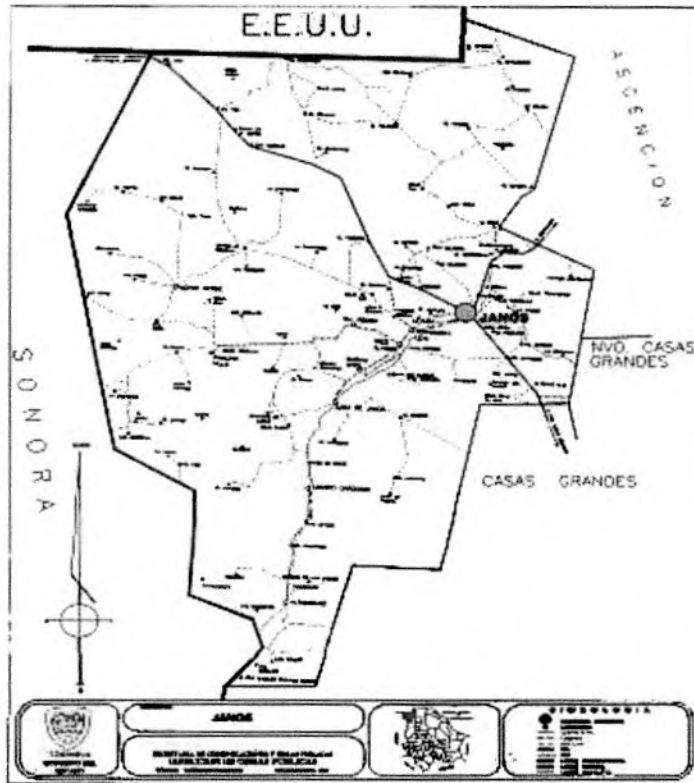
Existe una administración de correos localizada en Janos, la cual cuenta con reparto domiciliario, así como oficina de telégrafos y líneas de teléfonos.

Las estaciones de radio que se escuchan proceden de ciudad Juárez y los canales televisivos de la Ciudad de México. Circula sólo El Diario de Juárez.

Solamente la cabecera municipal cuenta con servicio de Correo. En cuanto a servicio telefónico, residencial en todos los pueblos cuentan con servicio de residencial, menos San Pedro, Ignacio Zaragoza y la comunidad menonita de El Cuervo, donde solo se tienen casetas de telefonía pública. La mayor parte del área cuenta con cobertura de telefonía celular.

Vías de Comunicación

El municipio cuenta con 220 kilómetros de carreteras pavimentadas, y una red de carreteras de terracería hacia todas las localidades. Cuenta con tres aeropistas para aparatos chicos como las avionetas fumigadoras.



La región tiene dos carreteras pavimentadas; las carreteras federales Número 2, Janos-Agua Prieta y la Número 10, Janos-Nuevo Casas Grandes. Existe un tramo pavimentado municipal de la Carretera Federal 2, hasta el poblado de Tres Álamos y se esta pavimentando desde la Carretera Federal 2, hasta el poblado de Monte Verde. Existen muchos caminos de terracería, tanto con mantenimiento regular por parte del Municipio, como caminos privados y brechas temporales.

En particular, Janos cuenta con 225.5 km de vías de comunicación. De los cuales, 113.4 km son caminos rurales y 109.1km son vías federales. Además Janos cuenta con un aeródromo.

Vivienda

Las viviendas son principalmente propiedad de sus habitantes. La mayoría de las casas habitación, sobre todo en las comunidades, están en proceso de construcción. El material más utilizado es el adobe, seguido del tabicón gris.

Escuelas:

Todos los poblados cuentan con jardín de niños y escuela primaria, pero debido a la falta de maestros, muchas de estas primarias tienen tan solo 1 o 2 maestros a cargo de los 6 niveles. Los ejidos más grandes tienen secundaria, en muchos casos tele-secundaria. Solo la cabecera municipal tiene preparatoria EMSaD 32 Janos. En general, casi todos los niños en edad escolar asisten a la escuela. La mayoría trata de terminar la primaria, ya que el continuar con la secundaria implica el transportarse a otro ejido o incluso a la cabecera municipal, lo cual suele ser costoso y muchas familias no pueden afrontar el gasto. Las colonias menonitas tienen sus propias escuelas y sistema educativo. Los niños suelen ir a la escuela solo la mitad del año, el resto del tiempo deben ayudar con las tareas de la casa. En la escuela menonita los niños aprenden alemán, a leer y escribir en este idioma, y matemáticas básicas.

Solo los hombres hablan español, el cual aprenden cuando niños, de su trato con los ejidatarios.

ACTIVIDAD ECONÓMICA**Principales Sectores, Productos y Servicios*****Agricultura***

En el año agrícola 1996-1997, la superficie fertilizada con abonos químicos y orgánicos fue de 17,967 hectáreas, mismas en las que se utilizó semilla mejorada, 20,993 fueron atendidas con servicios de sanidad vegetal, al igual que contaron con asistencia técnica. Los principales cultivos fueron: Fríjol, trigo, sorgo, algodón, chile, alfalfa, papa y maíz.

En el mismo año, 1,163 productores se beneficiaron del programa Procampo, comprometiendo una superficie de 18,137 hectáreas, por las cuales recibieron apoyos por 9.9 millones.

Ganadería

El valor de la población ganadera se estima en 254.5 millones al 31 de diciembre de 1997; de los cuales 96% corresponde a bovinos, 3% a equinos, y el resto a porcinos, ovinos y aves.

El coeficiente de agostadero es de 30 a 50 hectáreas por cabeza.

Silvicultura

El municipio de Janos cuenta en su mayoría con chaparral espinoso.

Minería

No dispone de producción minera.

Servicios

El servicio foráneo es atendido razonablemente por 4 líneas de transporte. Los servicios de radiodifusión y de televisión pertenecen a empresas transmisoras foráneas.

Comercio

Existe en las localidades una diversidad de pequeños comercios, farmacias, ferreterías, fruterías, panaderías, supermercados en pequeña escala, carnicería, zapatería y tienda de ropa.

Industria

El municipio no dispone de sectores considerados como industriales.

Turismo

El municipio dispone de lugares de interés turístico como son: estanque La Palotada, los fresnos de La Palotada, presa de Casa de Janos.

Organización y Estructura de la Administración Pública Municipal

Organización y estructura de la administración pública municipal



Autoridades Auxiliares

11 Comisarios de Policía

Regionalización Política

Pertenece al I Distrito Estatal Electoral y al II Distrito Federal Electoral.

Reglamentación Municipal

Código Municipal vigente.

Federalismo

Antecedentes

En el estado de Chihuahua, el municipalismo es una estrategia de desarrollo, la descentralización de funciones ha fomentado favorablemente el desarrollo de las estructuras administrativas de los Ayuntamientos, de tal forma que la calidad de los servicios municipales observa mejorías y la atención de la demanda ciudadana es más ágil y directa.

La desconcentración presupuestal otorgó a los municipios, la capacidad financiera que le permite asumir la corresponsabilidad del gasto público, ejercido coordinadamente por los tres órdenes de gobierno.

En 1999, el municipio de Janos tuvo ingresos totales por \$12.4 millones, de los cuales, el 72% corresponde a las aportaciones y participaciones federales directas, el 19% a la participación estatal, el 7% al municipio y el 3% a los beneficiarios de los programas sociales y obras comunitarias.

El presupuesto de inversión destaca la partida del ramo 26, por un monto de \$1 millón, relativa al desarrollo social y productivo en regiones de pobreza extrema, en este caso, sobresalen, el crédito a la palabra, construcción de caminos rurales, el fomento a la producción y apoyo a la producción primaria.

Los recursos del ramo 33, integrados, por los Fondos para la Infraestructura Social Municipal y Estatal y el Fondo de Aportaciones Múltiples, ascendieron a \$3.8 millones, los cuales fueron destinados en su mayor parte, a la protección y preservación ecológica, asistencia social, electrificación y pavimentación.

Los recursos del Fondo de Aportaciones para el Fortalecimiento Municipal, por \$1.7 millones, otorgan autonomía y capacidad real de ejecución de la obra programada directamente por los Ayuntamientos. Estos recursos fueron aplicados a: La reducción de la deuda municipal, al refuerzo del programa de seguridad pública y a la realización de obras que ampliaron la cobertura y mejoraron la calidad de los servicios públicos.

El municipio observa una elevada dependencia financiera de las participaciones y aportaciones federales. El 93% es aportado por la Federación y el 7% restante se refiere a los ingresos propios.

La administración municipal se propone mejorar la hacienda municipal, a través de la modernización catastral y la actualización de reglamentos, orientada a la generación de productos y aprovechamientos.

Ingresos Municipales 1999

| Concepto | Total | Federal | Estatal | Municipal | Benef. |
|--|-------|---------|---------|-----------|--------|
| Ingresos Propios | 878 | 0 | 0 | 878 | 0 |
| Fondo General de Participaciones | 3,290 | 3,290 | 0 | 0 | 0 |
| Fondo de Fomento Municipal | 456 | 456 | 0 | 0 | 0 |
| Tenencia y uso de vehículos | 233 | 233 | 0 | 0 | 0 |
| Impuesto sobre producción y servicios de cerveza y tabacos | 111 | 111 | 0 | 0 | 0 |
| Participaciones adicionales | 660 | 0 | 660 | 0 | 0 |
| Impuesto sobre autos nuevos | 91 | 91 | 0 | 0 | 0 |
| Participaciones sobre aduanas | 0 | 0 | 0 | 0 | 0 |
| Convenio de desarrollo social. Ramo 26 | 1,066 | 788 | 271 | 0 | 8 |

| | | | | | |
|--|---------------|--------------|--------------|------------|------------|
| Aportaciones federales. Ramo 33 | 3,857 | 2,239 | 1,306 | 1 | 311 |
| Fondo para la Infraestructura Social Municipal (FISM) | 3,642 | 2,099 | 1,306 | 1 | 236 |
| Fondo para la Infraestructura Social Estatal (FISE) | 215 | 140 | 0 | 0 | 75 |
| Inversiones Estatales | 45 | 0 | 45 | 0 | 0 |
| Programas Especiales | | | | | |
| Fondo de Desastres Naturales | 59 | 0 | 59 | 0 | 0 |
| Fondo de aportaciones para el fortalecimiento municipal (FAFM) | 1,710 | 1,710 | 0 | 0 | 0 |
| RECURSOS TOTALES | 12,455 | 8,916 | 2,340 | 879 | 319 |
| Participación porcentual | | 72% | 19% | 7% | 3% |

FUENTE: *Secretaría de Planeación y Evaluación y Secretaría de Finanzas y Administración 1999*

Cronología de los Presidentes Municipales

| Presidente Municipal | Período |
|----------------------|---------------------------------------|
| Andrés Cázares | 1950-1953 |
| Juan Z. Prieto | 1953-1956 |
| Manuel Almeida | 1956- 1956 GRATIS 1956- 1956 |
| Manuel G. Prieto B. | 1959-1962 |

| | |
|----------------------------------|-----------|
| Pedro Hernández | 1962-1965 |
| Pablo López | 1965-1968 |
| Abelardo Borunda | 1968-1971 |
| Ernesto Madera | 1971-1974 |
| Leonel Torres | 1974-1977 |
| Efrén Prieto | 1977-1980 |
| Guillermo Prieto Baeza | 1980-1983 |
| José Carmen Prieto Domínguez | 1983-1986 |
| Mario Rico Parra | 1986-1989 |
| Luis Manuel Rentería Parra | 1989-1992 |
| Mario Rico Parra | 1992-1995 |
| Nazario Leandro Prieto Orbañanos | 1995-1998 |
| Leonel Molina García | 1998-2001 |
| Celso Jaques Pérez | 2001-2004 |
| David Rubén Ramírez López | 2004-2007 |
| Leonel Molina García | 2007-2010 |
| José Mendoza Grado | 2010-2013 |
| Rubén Parra | 2013-2016 |

BIBLIOGRAFÍA

Anuario Estadístico del Estado de Chihuahua, Edición 1998. INEGI.
Arquitecto Humberto Murillo Lozano, Heráldica Municipal del Estado de Chihuahua.
Censo de Población y Vivienda 1995 (INEGI) y XI Censo General de Población y Vivienda 1990.
DGDUE, Coordinación Estatal de Catastro.
Dirección General de Fomento Económico, Departamento de Planeación Industrial
Francisco R. Almada, Diccionario de Historia, Geografía y Biografía Chihuahuenses, Chihuahua, 1968.
Secretaría de Gobernación, Los municipios de Chihuahua.
SEECH, Dirección de Planeación Educativa.
XI Censo General de Población y Vivienda y Censo 1995. INEGI.